





SEZNAM PŘÍLOH:

D.02.1	Technická zpráva	
D.02.2	Koordinační situační výkres SO 02	(M 1 : 500)
D.02.3	Katastrální situační výkres SO 02	(M 1 : 1000)
D.02.4	Podélný profil SO 02	(M 1 : 1000/100)
D.02.5	Příčné řezy SO 02	(M 1 : 100)
D.02.6	Vzorový příčný řez SO 02	(M 1 : 100)
D.02.7	Vzorový zajišťovací práh SO 02	(M 1 : 50)

Zodpovědný projektant	Vypracoval	Technická kontrola	<div> MULTIAQUA s.r.o. VEVERKOVA 1343 500 02 HRADEC KRÁLOVÉ IČO: 60113111 TEL. +420 498 500 359 DIČ: CZ60113111 WWW.MULTIAQUA.CZ</div>	
Ing. Ladislav Malý	Ing. Ladislav Malý	Ing. Lubor Dítě		
				
Kraj: Pardubický	Obec: Lukovna, Choteč, Dolní Ředice, Horní Ředice, Holice			
Investor: Povodí Labe, státní podnik, Víta Nejedlého 951, 500 03 Hradec Králové			Stupeň	DSJ
Ředický potok, Lukovna – Horní Ředice, rekonstrukce koryta, ř.km 0,0–11,7			Datum	březen 2020
			Zakázkové číslo	M20/015
			Formát	
SO 02 Choteč – Dolní Ředice, ř.km 5,148 – 5,775			Měřítko:	Číslo přílohy: D.02
Předložená dokumentace je duševním vlastnictvím firmy Multiaqua s.r.o., Hradec Králové				